






Masses d'eau superficielle risquant de ne pas atteindre le bon état en 2015

-  Risque faible
-  Risque fort
-  Niveau de risque à préciser
-  Limite du bassin du Rhône et des cours d'eau côtiers méditerranéens
-  Masses d'eau



Echelle 1/300 000 e - ©IGN BD Carthage

